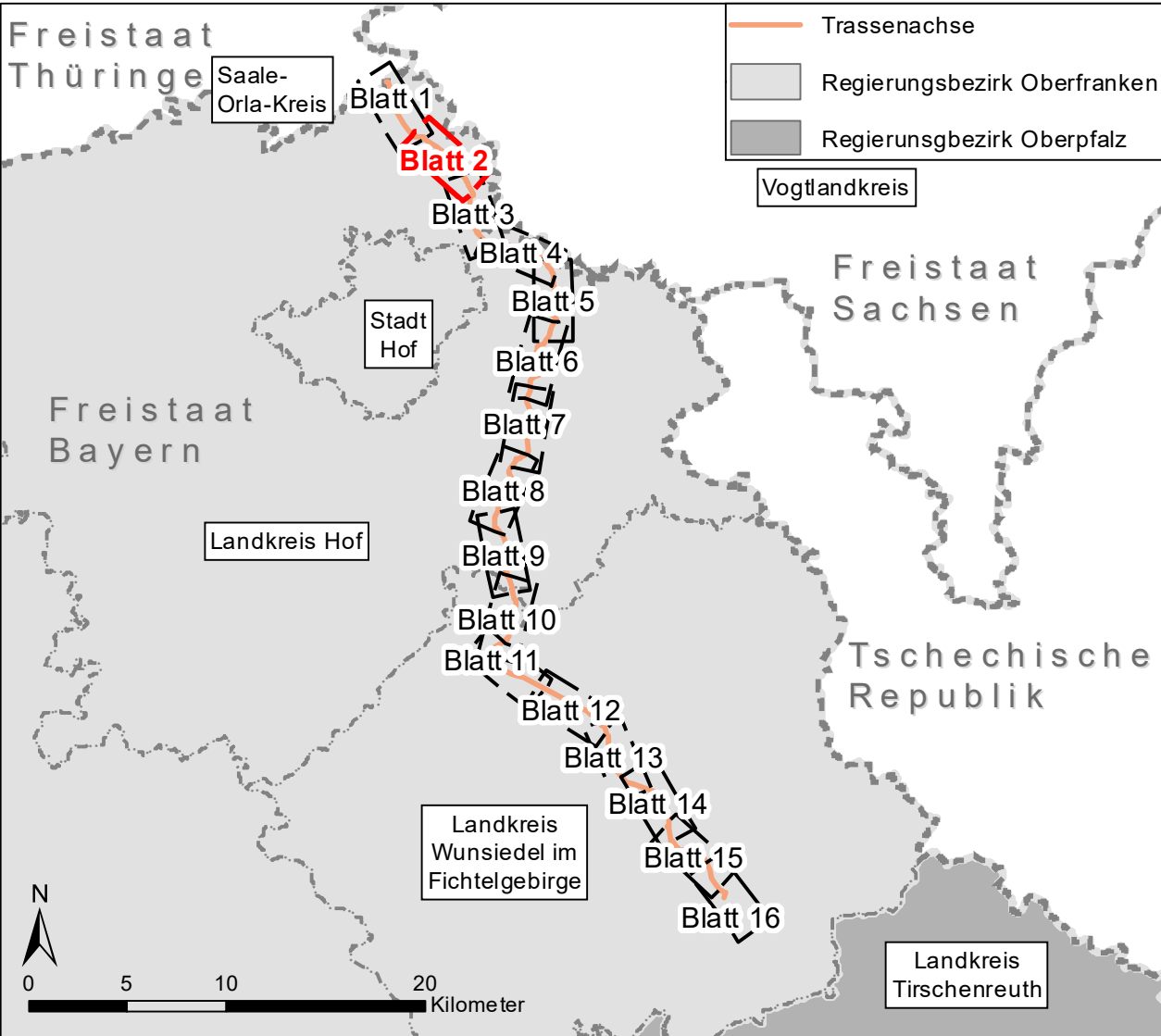
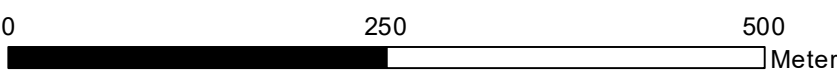


Hinweis: Legende befindet sich auf separatem Kartenblatt

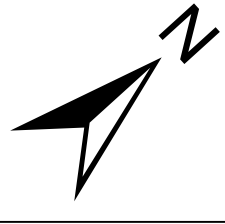
Blattschnittübersicht



Quellenangaben: siehe Teil M






Referenzsystem: ETRS 1989 UTM Zone N32, Projektion: Transverse Mercator, Datum: ETRS 1989  
Höhensystem: DHHN2016



Unterlage : L9.1  
Blatt : 02

BBPIG Vorhaben 5, HGÜ-Verbindung Wolmirstedt - Isar  
BBPIG Vorhaben 5a, HGÜ-Verbindung Klein Rogahn - Isar  
Leitung-Nr.: LH-16-10003 / LH-16-10004  
Planfeststellungsabschnitt C1  
Lageplan

SOL C1 PAE I Anlage L9.1 Schutzgut Forst

R01a	18.07.2025	Planänderung 1 (Teilrücknahme)	Leist	Wittenberg	Trommler	Fütterer
R00	22.12.2022	Version zur Prüfung durch TenneT	Leist	Wittenberg	Trommler	Riedl
Rev	Datum	Inhalt / Art der Änderung	Erstellt	Geprüft ARGE	Freigebe ARGE	Freigebe VHT
Vorhabenträger: <b>TenneT TSO GmbH</b> Bernecker Straße 70 95448 Bayreuth			 Festgestellt nach § 24 NABEG Bonn, den			
Auftragnehmer: <b>ARGE SOL Umwelt Süd GbR</b> c/o Arcadis Germany GmbH Europaplatz 3 64293 Darmstadt						
Der SuedOstLink (Vorhaben 5) wird durch EU-Mittel gefördert.  <b>Kofinanziert von der Fazilität „Connecting Europe“ der Europäischen Union.</b>						
Blatt-Nr.: 2 von 17		Maßstab:	1:5.000			
km:		Einheit:	m			
Dok. Titel SOL C1 PAE I Anlage L9.1 Schutzgut Forst		Objekt	DCC	Dok. Identnummer A060-TTG-001401-AT-029		
			D00165			

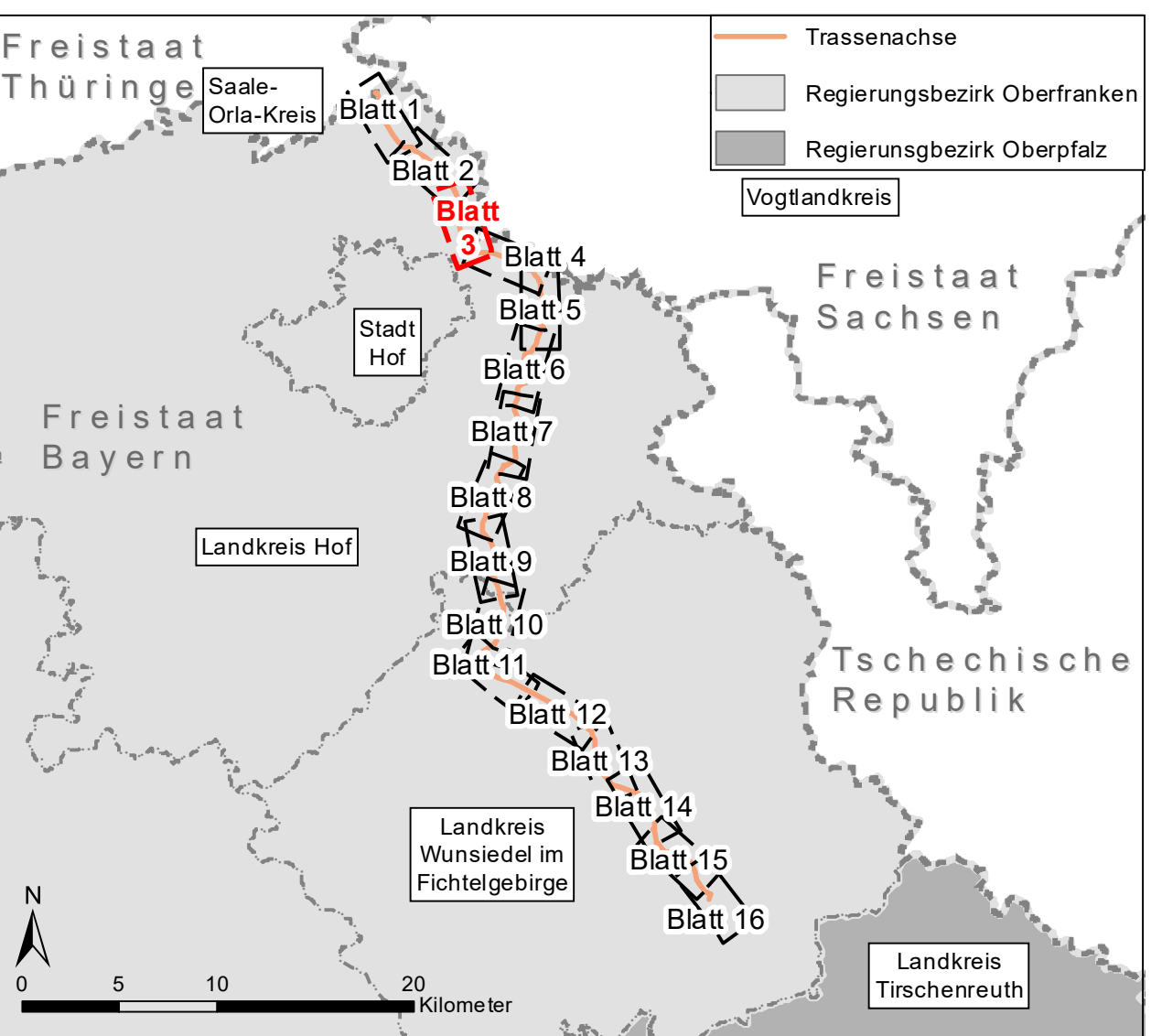
PLANÄNDERUNG I





Hinweis: Legende befindet sich auf separatem Kartenblatt

Blattschnittübersicht



Quellenangaben: siehe Teil M

Referenzsystem: ETRS 1989 UTM Zone N32, Projektion: Transverse Mercator, Datum: ETRS 1989  
Höhensystem: DHHN2016



Unterlage : L9.1  
Blatt : 03

BBPIG Vorhaben 5, HGÜ-Verbindung Wolmirstedt - Isar  
BBPIG Vorhaben 5a, HGÜ-Verbindung Klein Rogahn - Isar  
Leitung-Nr.: LH-16-10003 / LH-16-10004  
Planfeststellungsabschnitt C1  
Lageplan

SOL C1 PAE I Anlage L9.1 Schutzgut Forst

Rev	Datum	Inhalt / Art der Änderung	Erstellt	Geprüft ARGE	Freigebe ARGE	Freigebe VHT
R01a	18.07.2025	Planänderung I (Teilrücknahme)	Leist	Wittenberg	Trommler	Fütterer
R01	30.06.2025	Planänderung I	Leist	Wittenberg	Trommler	Fütterer
R00	22.12.2022	Version zur Prüfung durch TenneT	Leist	Wittenberg	Trommler	Riedl

Vorhabenträger:

TenneT TSO GmbH  
Bernecker Straße 70  
95448 Bayreuth



Festgestellt nach  
§ 24 NABEG Bonn, den

Auftragnehmer:

ARGE SOL Umwelt Süd GbR  
c/o Arcadis Germany GmbH  
Europaplatz 3  
64293 Darmstadt



Der SuedOstLink (Vorhaben 5) wird durch EU-Mittel gefördert.  
Kofinanziert von der Fazilität  
„Connecting Europe“ der Europäischen Union.

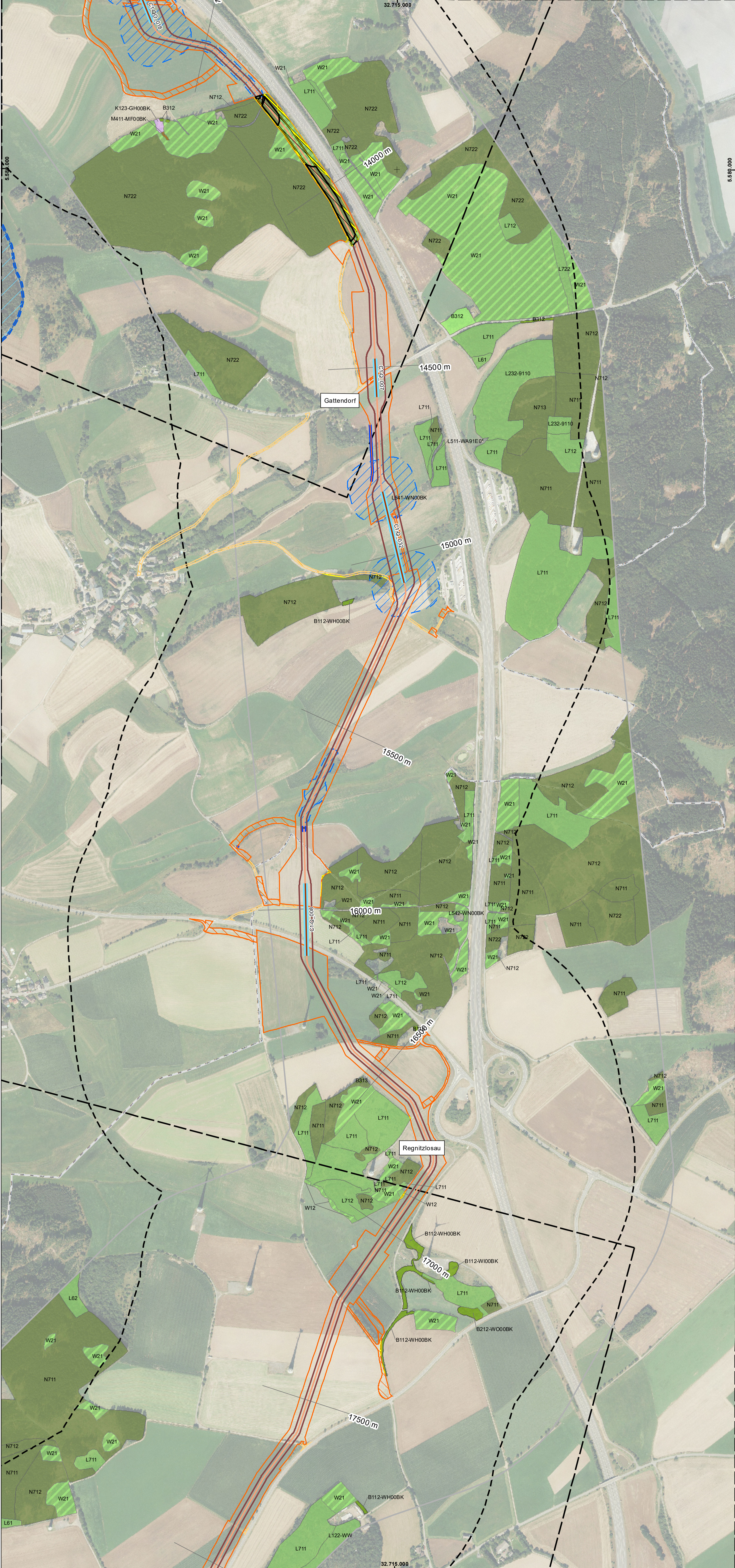
Blatt-Nr.: 3 von 17	Maßstab:	1:5.000
km:	Einheit:	m
Dok. Titel	Objekt	DCC
SOL C1 PAE I Anlage L9.1 Schutzgut Forst	14-Abschnitt C1	D00165
Dok. Identnummer	A060-TTG-001401-AT-029	

PLANÄNDERUNG I



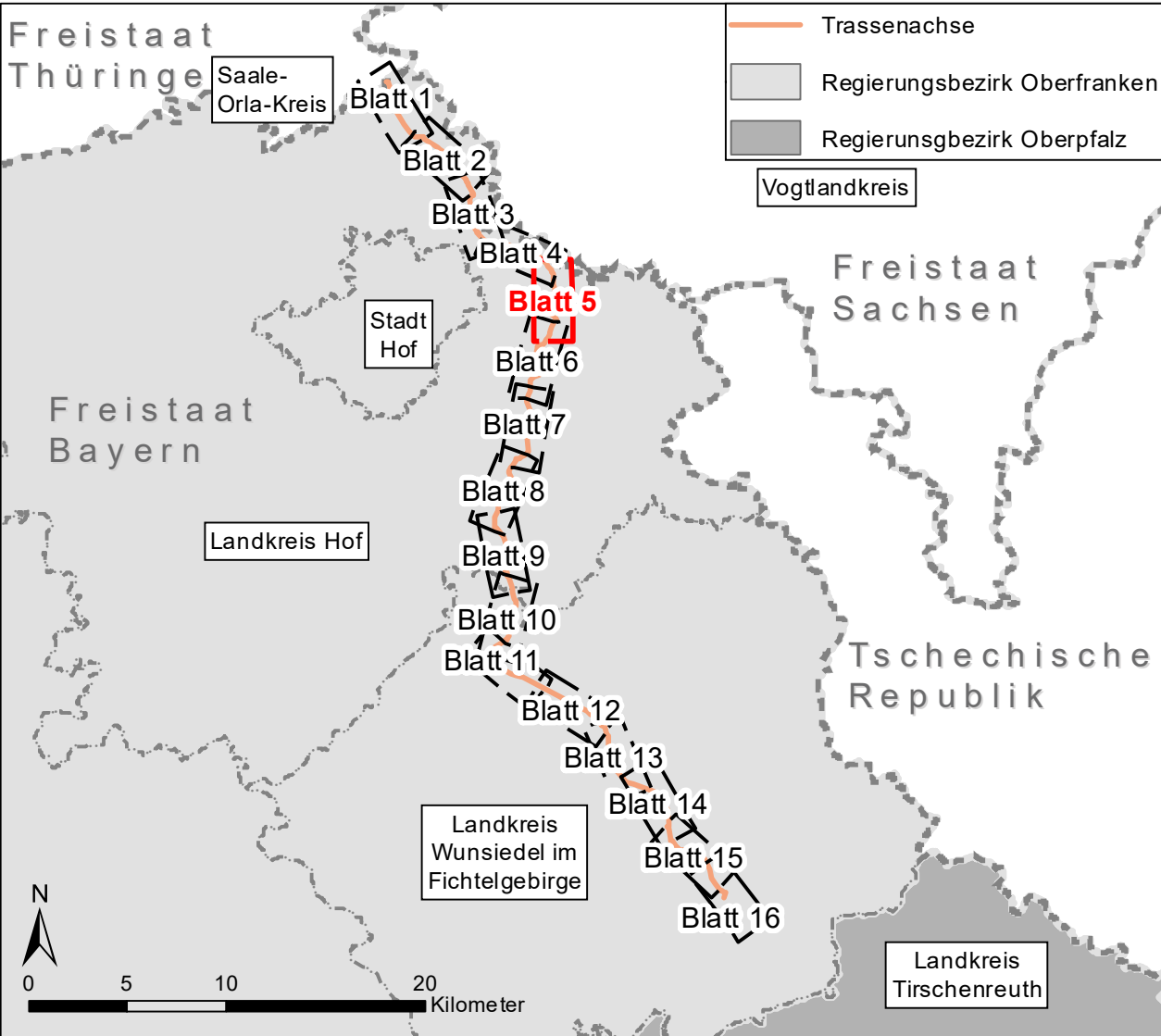




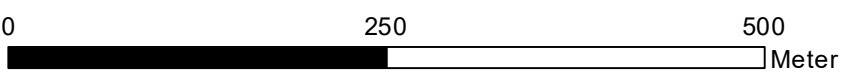


Hinweis: Legende befindet sich auf separatem Kartenblatt

Blattschnittübersicht



Quellenangaben: siehe Teil M






Referenzsystem: ETRS 1989 UTM Zone N32, Projektion: Transverse Mercator, Datum: ETRS 1989  
Höhensystem: DHHN2016



Unterlage : L9.1  
Blatt : 05

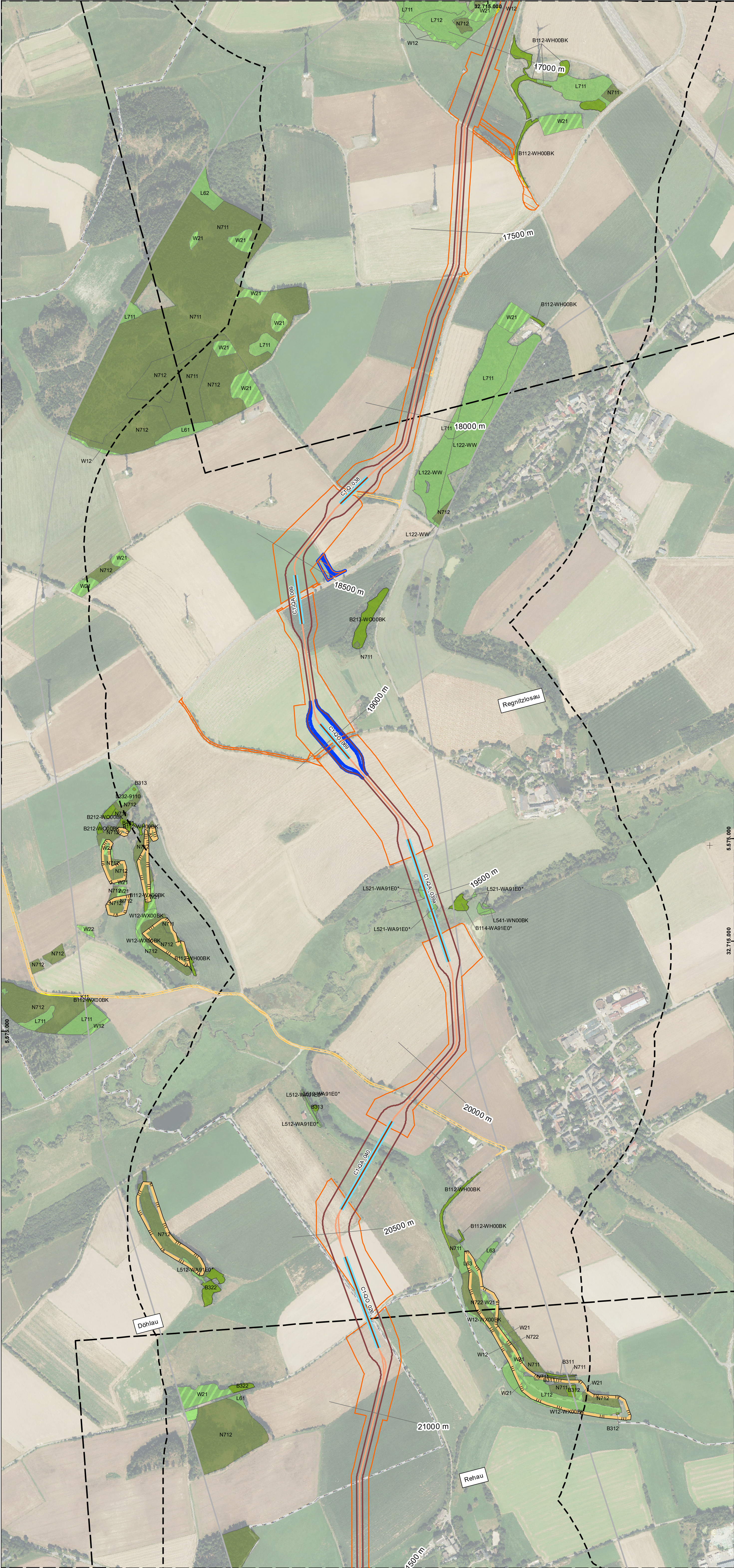
BBPIG Vorhaben 5, HGÜ-Verbindung Wolmirstedt - Isar  
BBPIG Vorhaben 5a, HGÜ-Verbindung Klein Rogahn - Isar  
Leitung-Nr.: LH-16-10003 / LH-16-10004  
Planfeststellungsabschnitt C1  
Lageplan

SOL C1 PAE I Anlage L9.1 Schutzgut Forst

R01a	18.07.2025	Planänderung I (Teiltrücknahme)	Leist	Wittenberg	Trommler	Fütterer	
R00	22.12.2022	Version zur Prüfung durch TenneT	Leist	Wittenberg	Trommler	Riedl	
Rev	Datum	Inhalt / Art der Änderung	Erstellt	Geprüft ARGE	Freigebe ARGE	Freigebe VHT	
Vorhabenträger:					Festgestellt nach § 24 NABEG Bonn, den		
TenneT TSO GmbH Bernecker Straße 70 95448 Bayreuth							
Auftragnehmer:							
ARGE SOL Umwelt Süd GbR c/o Arcadis Germany GmbH Europaplatz 3 64293 Darmstadt							
<div>Der SuedOstLink (Vorhaben 5) wird durch EU-Mittel gefördert.  Kofinanziert von der Fazilität „Connecting Europe“ der Europäischen Union.</div>							
Blatt-Nr.: 5 von 17		Maßstab:	1:5.000				
km:		Einheit:	m				
Dok. Titel		Objekt	DCC		Dok. Identnummer		
SOL C1 PAE I Anlage L9.1 Schutzgut Forst		14-Abschnitt C1	D00165		A060-TTG-001401-AT-029		

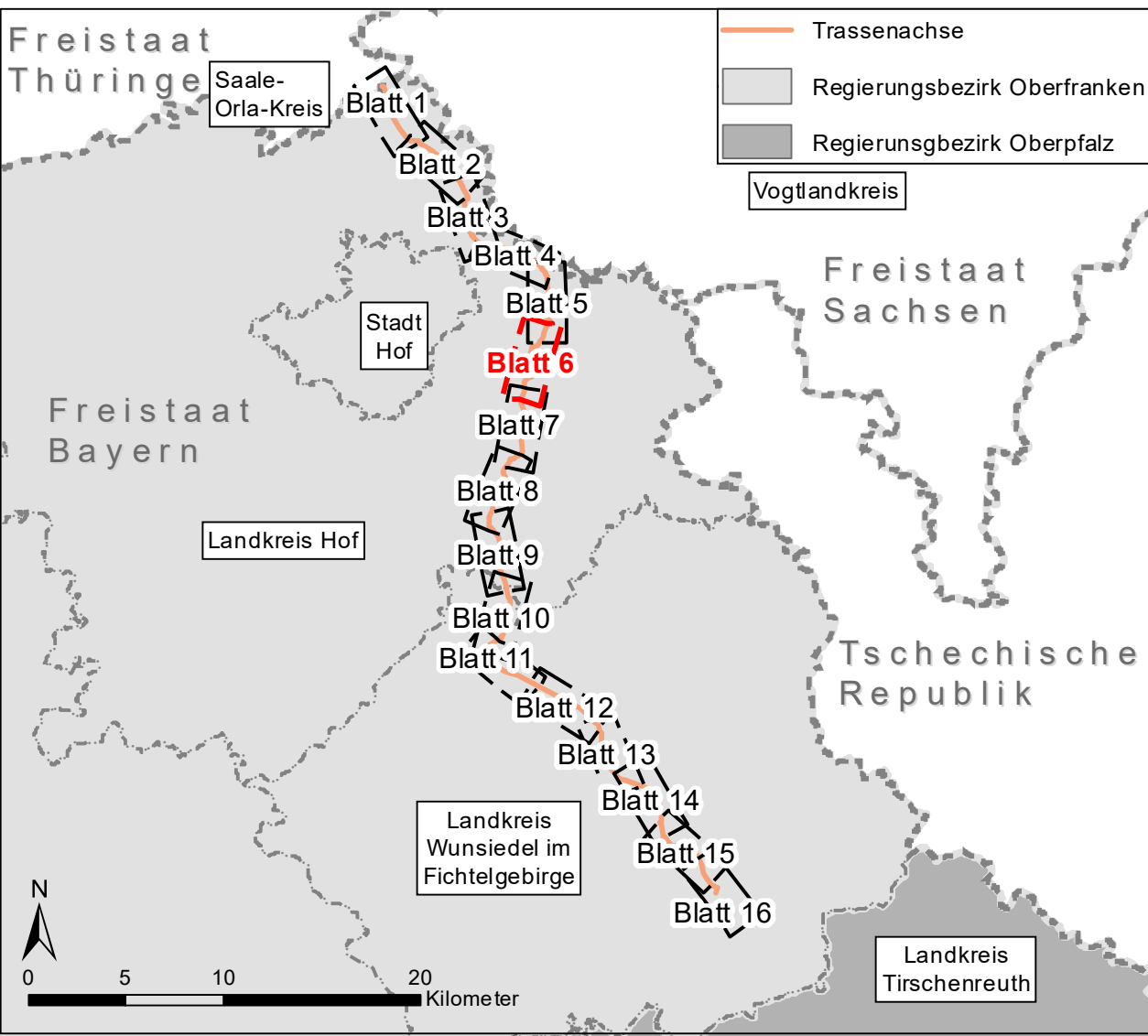
PLANÄNDERUNG I



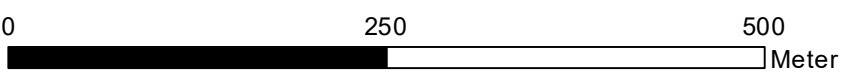


Hinweis: Legende befindet sich auf separatem Kartenblatt

Blattschnittübersicht



Quellenangaben: siehe Teil M



Referenzsystem: ETRS 1989 UTM Zone N32, Projektion: Transverse Mercator, Datum: ETRS 1989  
Höhensystem: DHHN2016



Unterlage : L9.1  
Blatt : 06

BBPBG Vorhaben 5, HGÜ-Verbindung Wolmirstedt - Isar  
BBPBG Vorhaben 5a, HGÜ-Verbindung Klein Rogahn - Isar  
Leitung-Nr.: LH-16-10003 / LH-16-10004  
Planfeststellungsabschnitt C1  
Lageplan

SOL C1 PAE I Anlage L9.1 Schutzgut Forst

1a	18.07.2025	Planänderung I (Teilrücknahme)	Leist	Wittenberg	Trommler	Fütter				
00	22.12.2022	Version zur Prüfung durch TenneT	Leist	Wittenberg	Trommler	Ried				
Rev	Datum	Inhalt / Art der Änderung	Erstellt	Geprüft ARGE	Freigebe ARGE	Freigebe				
Vorhabenträger: TenneT TSO GmbH Bernecker Straße 70 9448 Bayreuth					Festgestellt nach § 24 NABEG Bonn, den					
Auftragnehmer: ARGE SOL Umwelt Süd GbR Arcadis Germany GmbH Europaplatz 3 293 Darmstadt										
Der SuedOstLink (Vorhaben 5) wird durch EU-Mittel gefördert.  Kofinanziert von der Fazilität „Connecting Europe“ der Europäischen Union.										
Blatt-Nr.: 6 von 17		Maßstab:	1:5.000							
		Einheit:	m							
Dok. Titel		Objekt	DCC		Dok. Identnummer					
SOL C1 PAE I Anlage L9.1 Schutzgut Forst		14-Abschnitt C1	D00165		A060-TTG-001401-AT-029					

PLANÄNDERUNG I

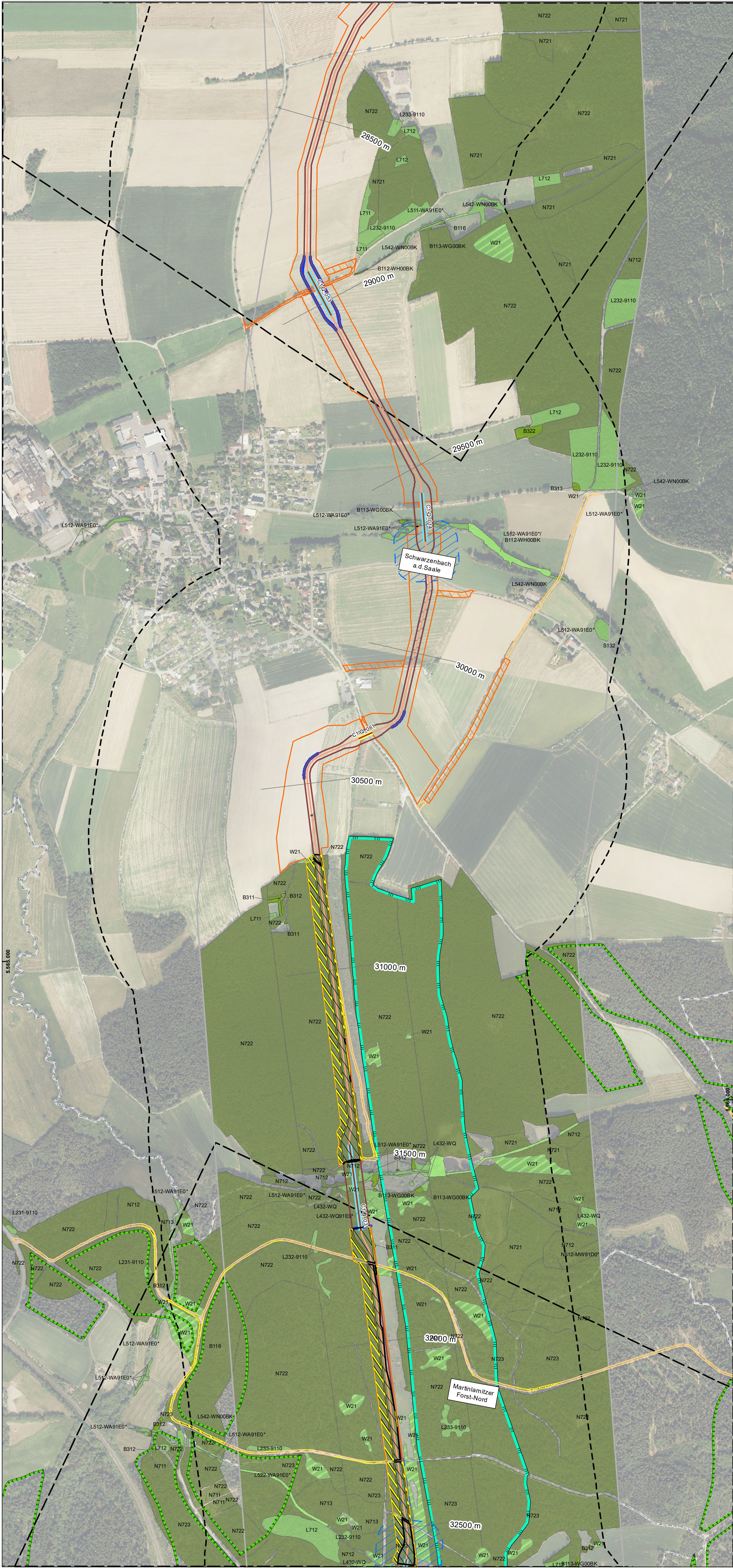




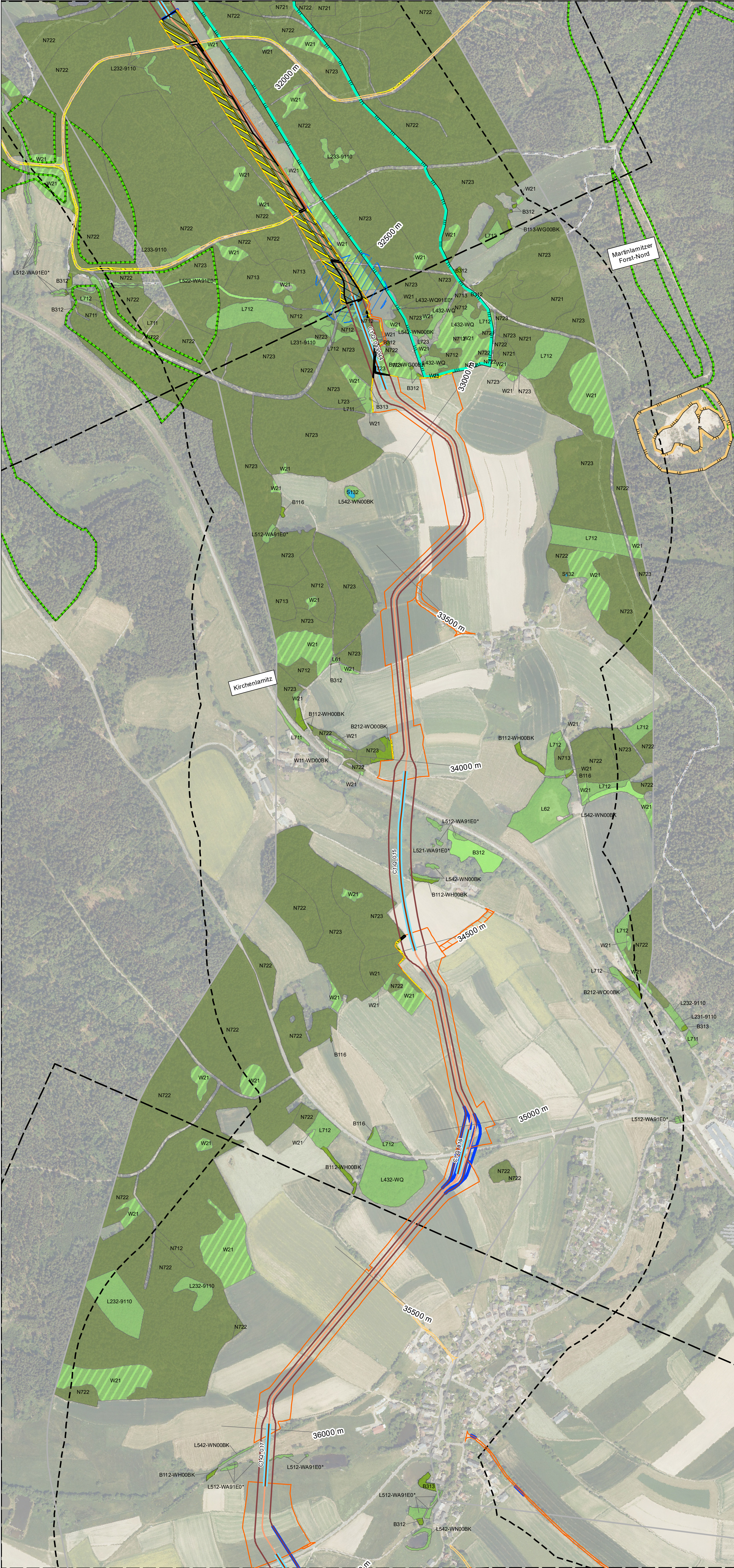






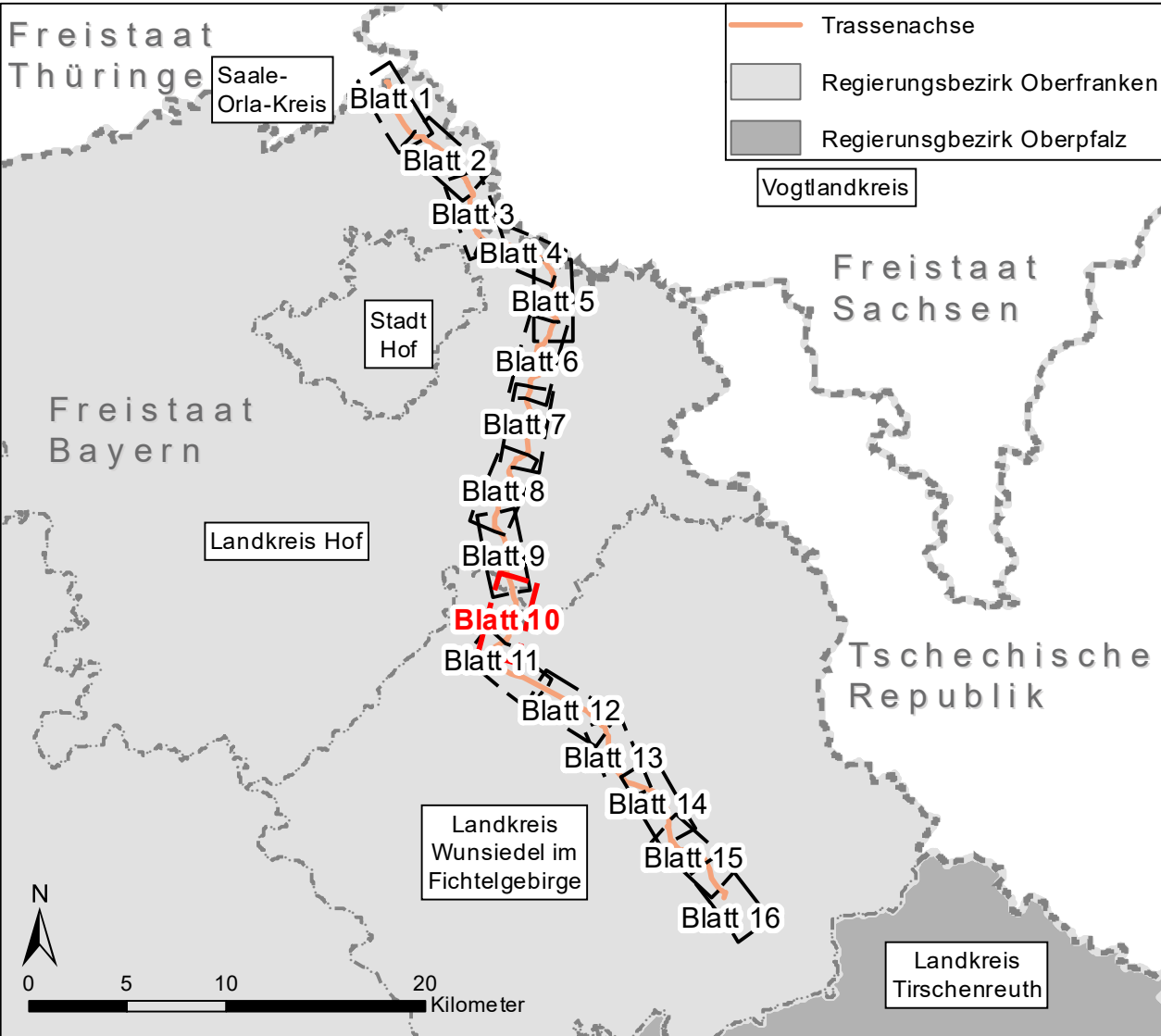




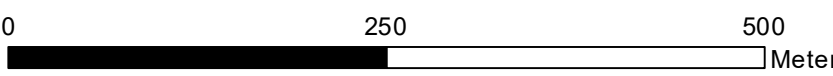


Hinweis: Legende befindet sich auf separatem Kartenblatt

Blattschnittübersicht



Quellenangaben: siehe Teil M






Referenzsystem: ETRS 1989 UTM Zone N32, Projektion: Transverse Mercator, Datum: ETRS 1989  
Höhensystem: DHHN2016



Unterlage : L9.1  
Blatt : 10

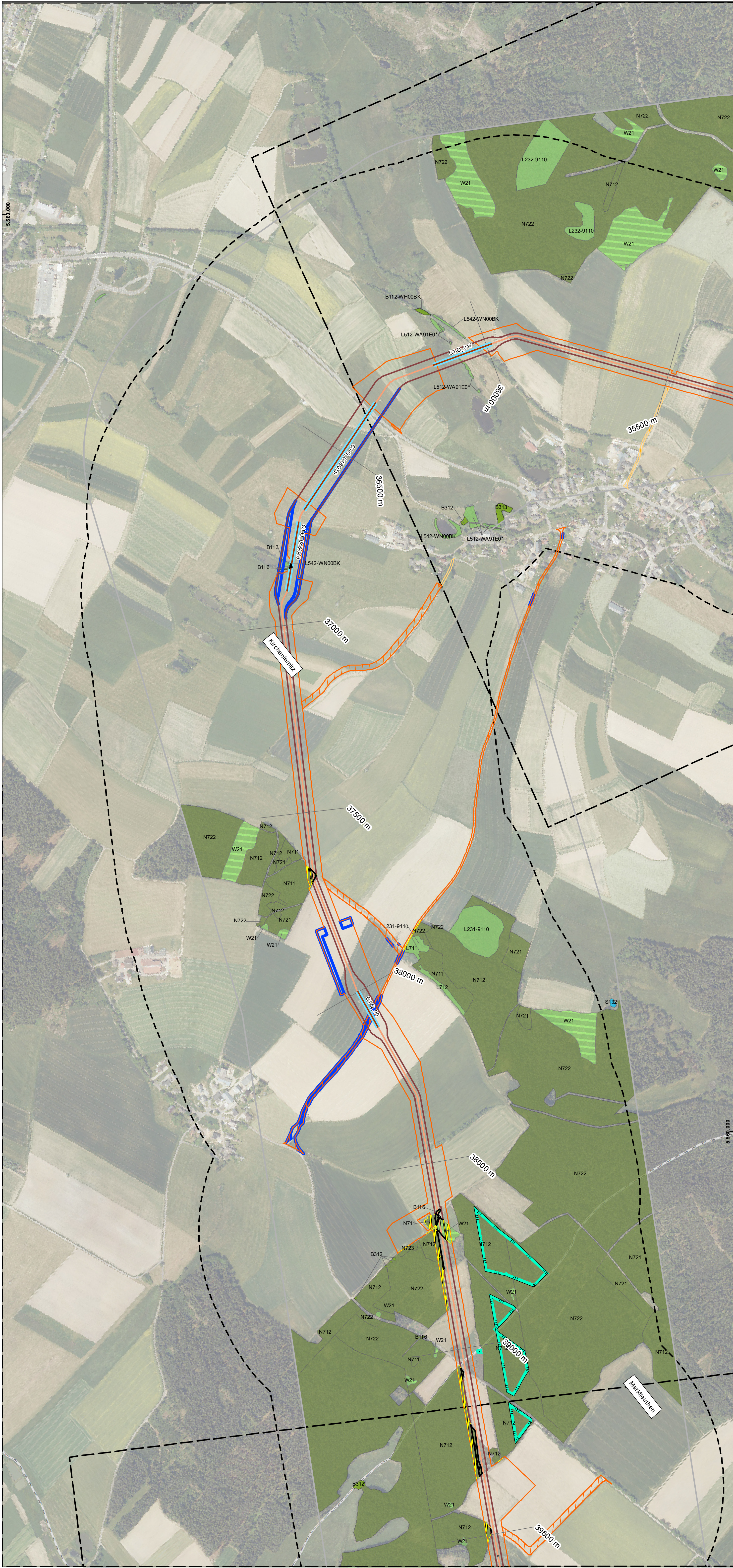
BBPIG Vorhaben 5, HGÜ-Verbindung Wolmirstedt - Isar  
BBPIG Vorhaben 5a, HGÜ-Verbindung Klein Rogahn - Isar  
Leitung-Nr.: LH-16-10003 / LH-16-10004  
Planfeststellungsabschnitt C1  
Lageplan

SOL C1 PAE I Anlage L9.1 Schutzgut Forst

R01a	18.07.2025	Planänderung I (Teilrücknahme)	Leist	Wittenberg	Trommler	Fütterer	
R00	22.12.2022	Version zur Prüfung durch TenneT	Leist	Wittenberg	Trommler	Riedl	
Rev	Datum	Inhalt / Art der Änderung	Erstellt	Geprüft ARGE	Freigebe ARGE	Freigebe VHT	
Vorhabenträger:			<div> Festgestellt nach § 24 NABEG Bonn, den</div>				
TenneT TSO GmbH							
Bernecker Straße 70 95448 Bayreuth							
Auftragnehmer:			<div></div>				
ARGE SOL Umwelt Süd GbR							
c/o Arcadis Germany GmbH Europaplatz 3 64293 Darmstadt							
<div><div> Kofinanziert von der Fazilität „Connecting Europe“ der Europäischen Union.</div></div>							
Blatt-Nr.10 von 17		Maßstab:	1:5.000				
km:		Einheit:	m				
Dok. Titel		Objekt	DCC		Dok. Identnummer		
SOL C1 PAE I		14-Abschnitt C1	D00165		A060-TTG-001401-AT-029		
Anlage L9.1 Schutzgut Forst							

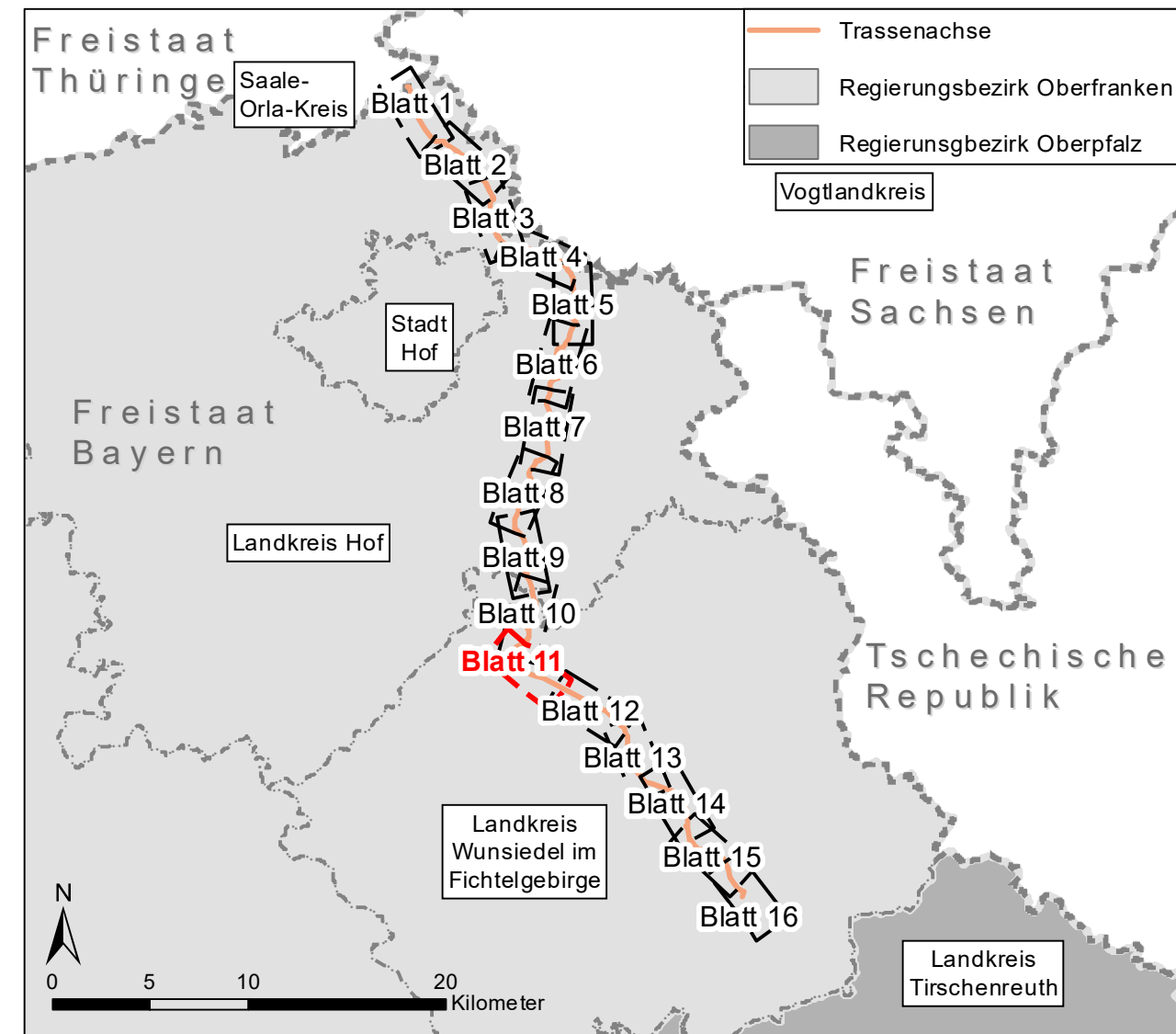
PLANÄNDERUNG I






Hinweis: Legende befindet sich auf separatem Kartenblatt

Blattschnittübersicht



Quellenangaben: siehe Teil M






Referenzsystem: ETRS 1989 UTM Zone N32, Projektion: Transverse Mercator, Datum: ETRS 1989  
Höhensystem: DHHN2016

**TenneT** Unterlage : L9.1  
Blatt : 11

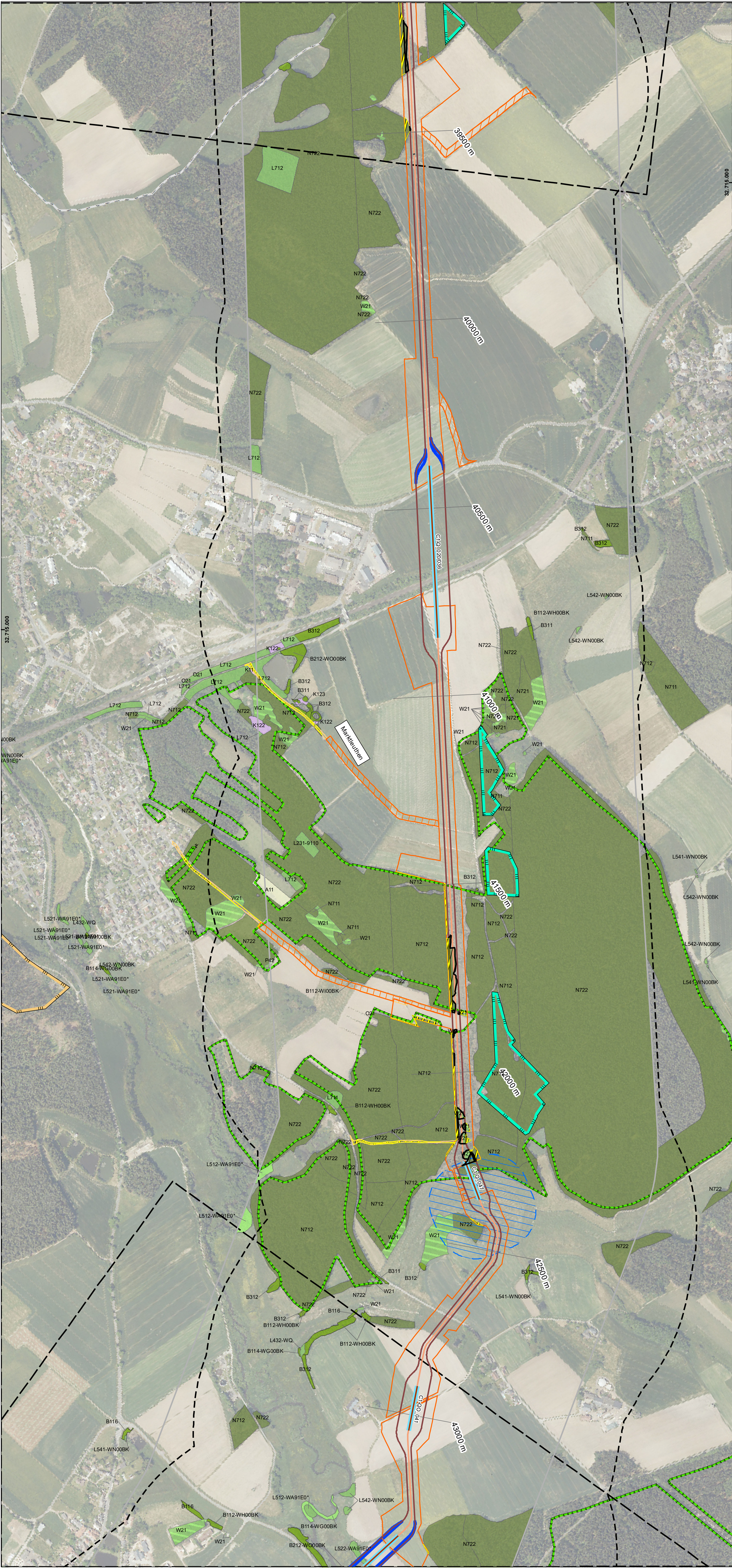
BBPIG Vorhaben 5, HGÜ-Verbindung Wolmirstedt - Isar  
BBPIG Vorhaben 5a, HGÜ-Verbindung Klein Rogahn - Isar  
Leitung-Nr.: LH-16-10003 / LH-16-10004  
Planfeststellungsabschnitt C1  
Lageplan

SOL C1 PAE I Anlage L9.1 Schutzgut Forst

R01a	18.07.2025	Planänderung I (Teilrücknahme)	Leist	Wittenberg	Trommler	Fütterer	
R00	22.12.2022	Version zur Prüfung durch TenneT	Leist	Wittenberg	Trommler	Riedl	
Rev	Datum	Inhalt / Art der Änderung	Erstellt	Geprüft ARGE	Freigebe ARGE	Freigebe VHT	
Vorhabenträger: <b>TenneT TSO GmbH</b> Bernecker Straße 70 95448 Bayreuth					Festgestellt nach § 24 NABEG Bonn, den		
Auftragnehmer: <b>ARGE SOL Umwelt Süd GbR</b> c/o Arcadis Germany GmbH Europaplatz 3 64293 Darmstadt							
<div>Der SuedOstLink (Vorhaben 5) wird durch EU-Mittel gefördert.  <b>Kofinanziert von der Fazilität „Connecting Europe“ der Europäischen Union.</b></div>							
Blatt-Nr.11 von 17		Maßstab:	1:5.000				
km:		Einheit:	m				
Dok. Titel		Objekt	DCC	Dok. Identnummer			
SOL C1 PAE I Anlage L9.1 Schutzgut Forst		14-Abschnitt C1	D00165	A060-TTG-001401-AT-029			

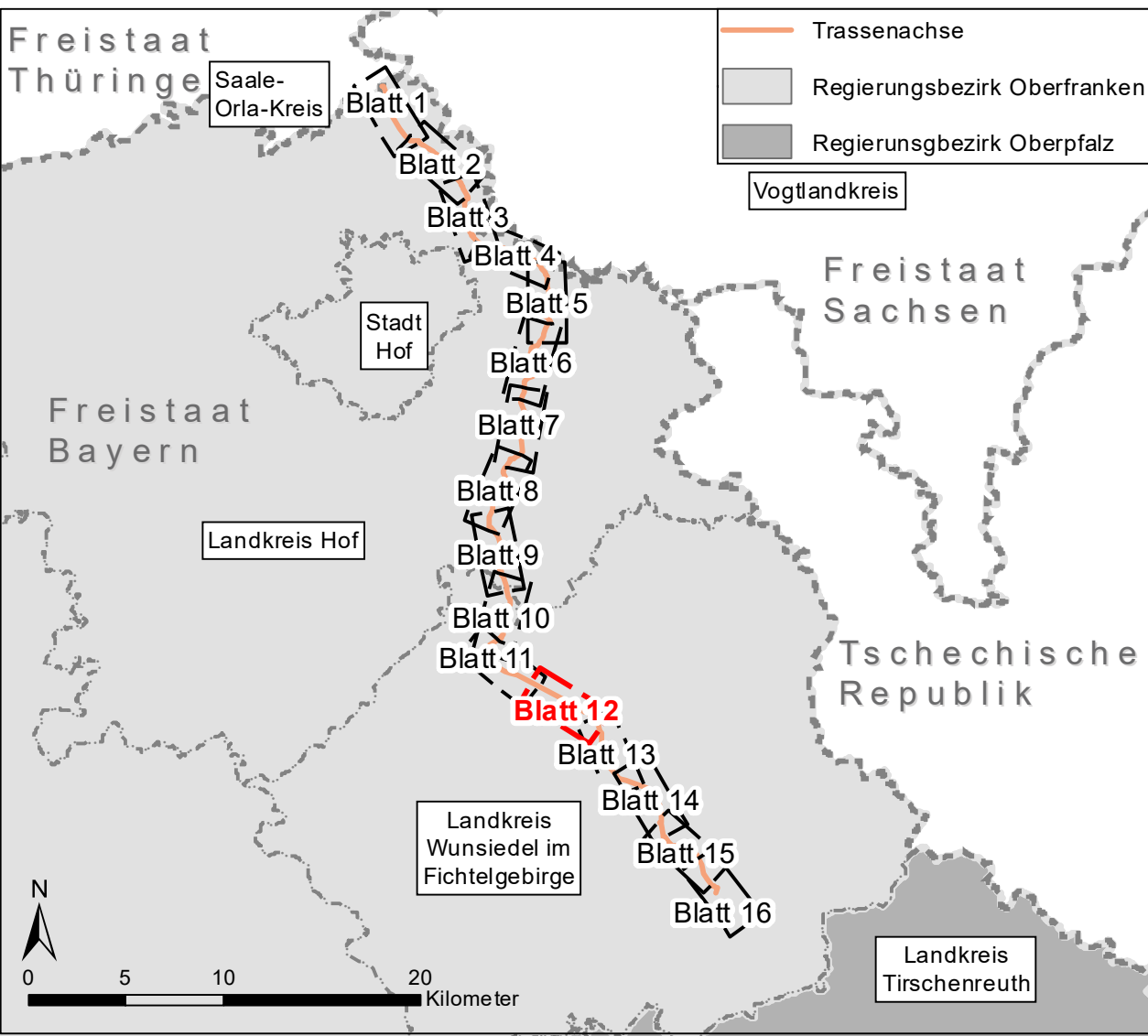
PLANÄNDERUNG I



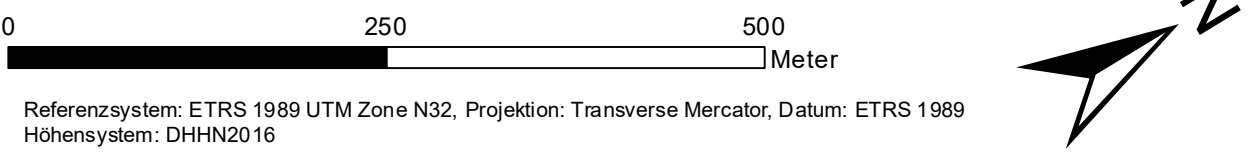


Hinweis: Legende befindet sich auf separatem Kartenblatt

Blattschnittübersicht



Quellenangaben: siehe Teil M



Referenzsystem: ETRS 1989 UTM Zone N32, Projektion: Transverse Mercator, Datum: ETRS 1989  
Höhensystem: DHHN2016

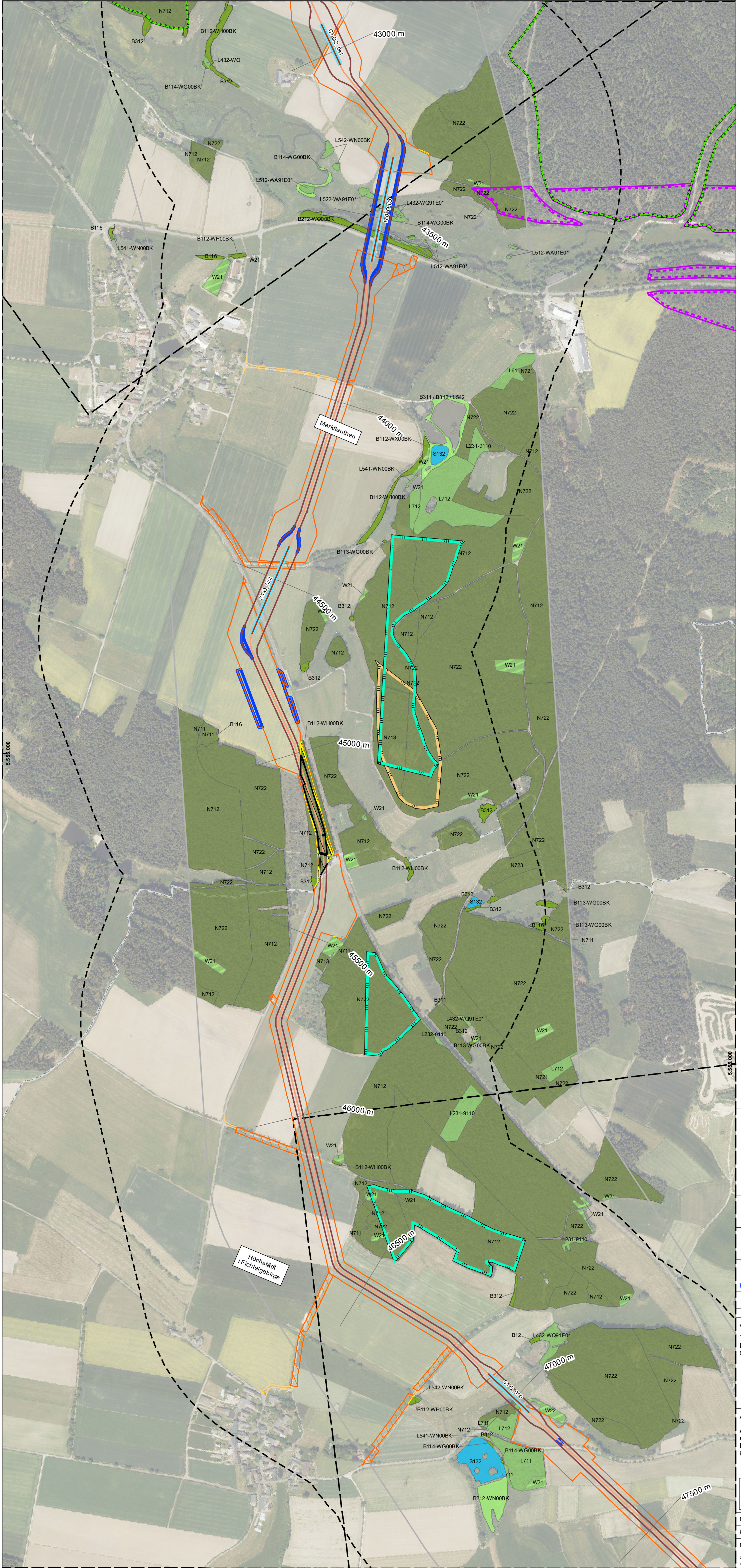
**TenneT** Unterlage : L9.1  
Blatt : 12

BBPVG Vorhaben 5, HGÜ-Verbindung Wolmirstedt - Isar  
BBPVG Vorhaben 5a, HGÜ-Verbindung Klein Rogahn - Isar  
Leitung-Nr.: LH-16-10003 / LH-16-10004  
Planfeststellungsabschnitt C1  
Lageplan

SOL C1 PAE I Anlage L9.1 Schutzgut Forst

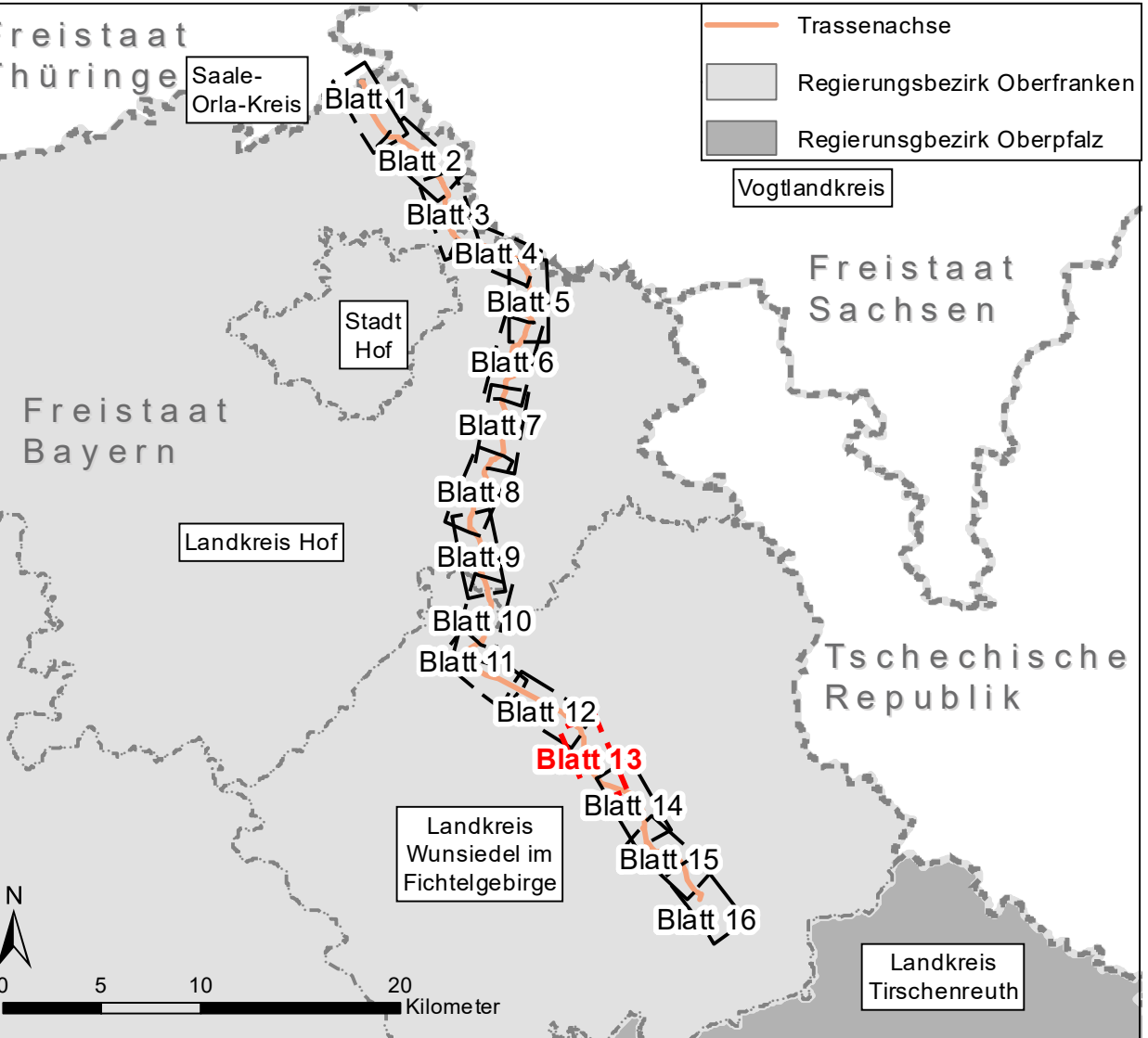
R01a	18.07.2025	Planänderung 1 (Teilrücknahme)	Leist	Wittenberg	Trommler	Fütterer	
R00	22.12.2022	Version zur Prüfung durch TenneT	Leist	Wittenberg	Trommler	Riedl	
Rev	Datum	Inhalt / Art der Änderung	Erstellt	Geprüft ARGE	Freigebe ARGE	Freigebe VHT	
Vorhabenträger: <b>TenneT TSO GmbH</b> Bernecker Straße 70 95448 Bayreuth			<b>TenneT</b> Festgestellt nach § 24 NABEG Bonn, den				
Auftragnehmer: <b>ARGE SOL Umwelt Süd GbR</b> c/o Arcadis Germany GmbH Europaplatz 3 64293 Darmstadt			<b>ARGE SOL UMWELT SÜD</b>				
Der SuedOstLink (Vorhaben 5) wird durch EU-Mittel gefördert.  <b>Kofinanziert von der Fazilität „Connecting Europe“ der Europäischen Union.</b>			<b>PLANÄNDERUNG I</b>				
Blatt-Nr.12 von 17		Maßstab:	1:5.000				
km:		Einheit:	m				
Dok. Titel		Objekt	DCC		Dok. Identnummer		
SOL C1 PAE I Anlage L9.1 Schutzgut Forst		14-Abschnitt C1	D00165		A060-TTG-001401-AT-029		





Hinweis: Legende befindet sich auf separatem Kartenblatt

Blattschnittübersicht



Quellenangaben: siehe Teil M

Referenzsystem: ETRS 1989 UTM Zone N32, Projektion: Transverse Mercator, Datum: ETRS 1989  
Höhensystem: DHHN2016



Unterlage : L9.1  
Blatt : 13

BBPBG Vorhaben 5, HGÜ-Verbindung Wolmirstedt - Isar  
BBPBG Vorhaben 5a, HGÜ-Verbindung Klein Rogahn - Isar  
Leitung-Nr.: LH-16-10003 / LH-16-10004  
Planfeststellungsabschnitt C1  
Lageplan

SOL C1 PAE I Anlage L9.1 Schutzgut Forst

R01a	18.07.2025	Planänderung 1 (Teilrücknahme)	Leist	Wittenberg	Trommler	Fütterer
R00	22.12.2022	Version zur Prüfung durch TenneT	Leist	Wittenberg	Trommler	Riedl
Rev	Datum	Inhalt / Art der Änderung	Erstellt	Geprüft ARGE	Freigebe ARGE	Freigebe VHT

Vorhabenträger:  
**TenneT TSO GmbH**  
Becker Straße 70  
95448 Bayreuth



Festgestellt nach  
§ 24 NABEG Bonn, den

Auftragnehmer:  
**ARGE SOL Umwelt Süd GbR**  
c/o Arcadis Germany GmbH  
Europaplatz 3  
64293 Darmstadt



Der SuedOstLink (Vorhaben 5) wird durch EU-Mittel gefördert.  
**Kofinanziert von der Fazilität „Connecting Europe“ der Europäischen Union.**

Blatt-Nr.13 von 17	Maßstab: km:	1:5.000 m
Dok. Titel SOL C1 PAE I Anlage L9.1 Schutzgut Forst	Objekt 14-Abschnitt C1	DCC D00165
Dok. Identnummer A060-TTG-001401-AT-029		<b>PLANÄNDERUNG I</b>

Blattname: SOL\_C1\_21\_20250110\_0\_Anl\_L9.1\_Schutzgut Forst\_R01a.mxd

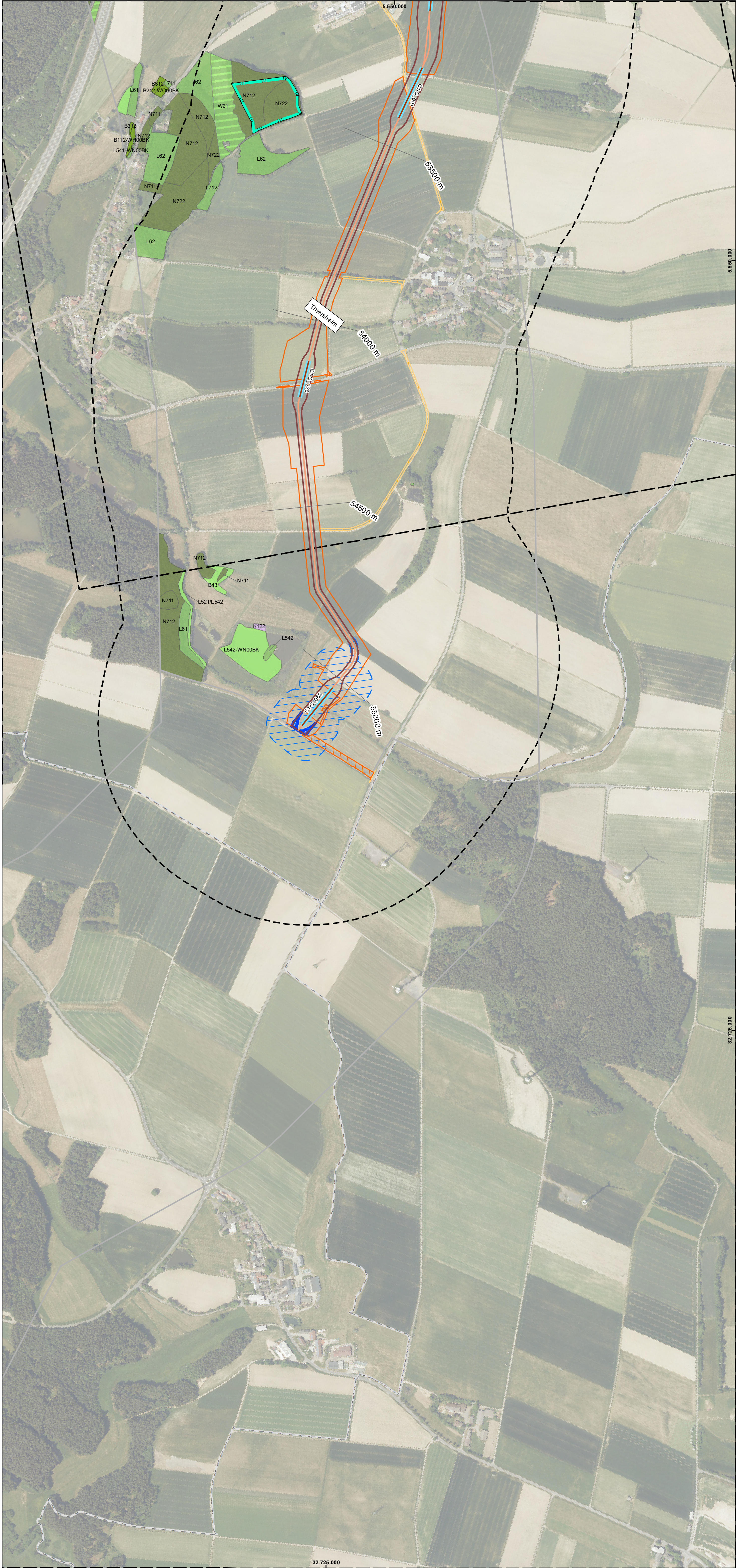






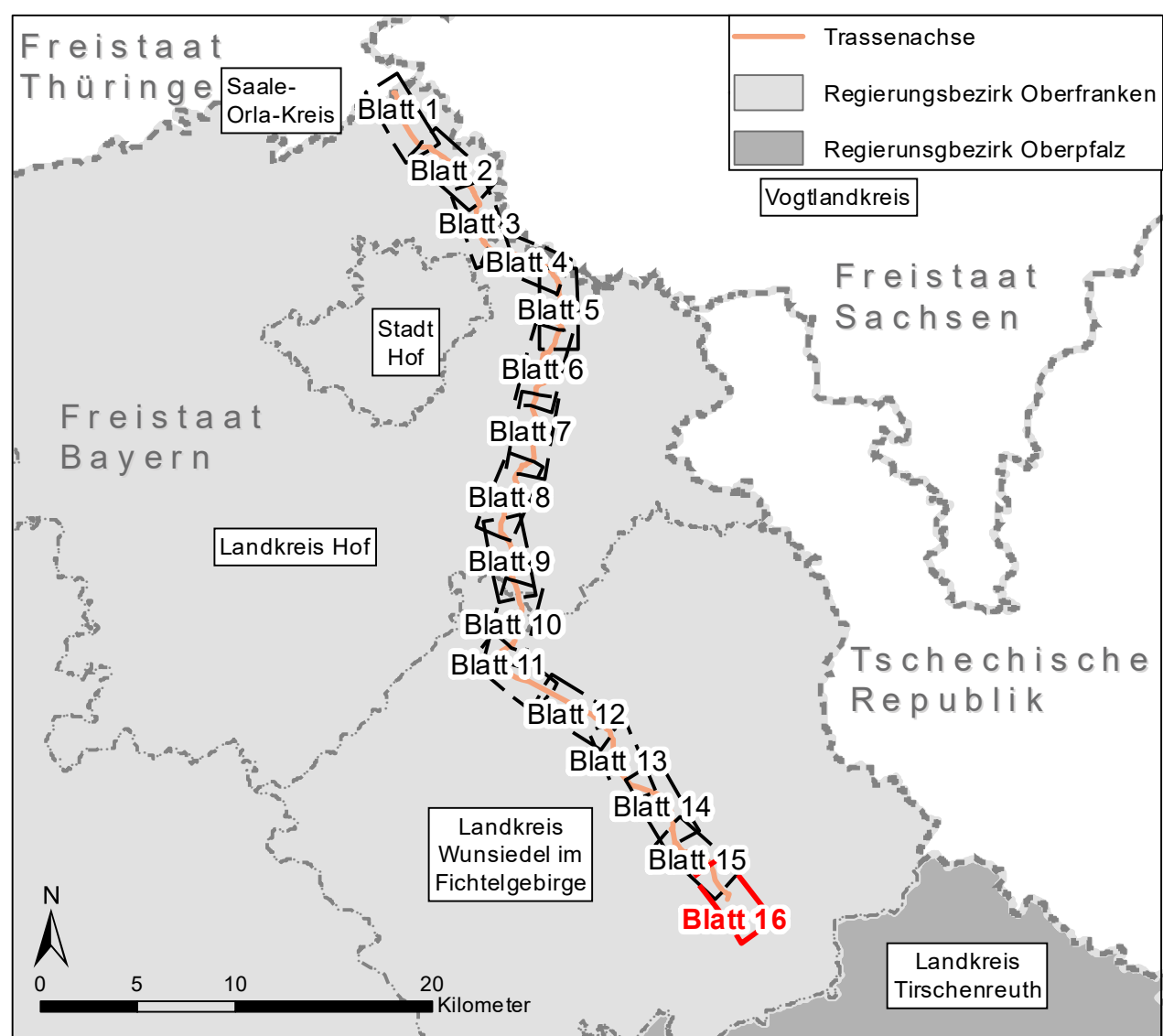




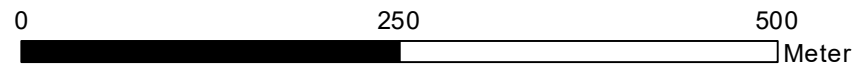


Hinweis: Legende befindet sich auf separatem Kartenblatt


Blattschnittübersicht



Quellenangaben: siehe Teil M






Referenzsystem: ETRS 1989 UTM Zone N32, Projektion: Transverse Mercator, Datum: ETRS 1989  
Höhensystem: DHHN2016



Unterlage : L9.1  
Blatt : 16

BBPIG Vorhaben 5, HGÜ-Verbindung Wolmirstedt - Isar  
BBPIG Vorhaben 5a, HGÜ-Verbindung Klein Rogahn - Isar  
Leitung-Nr.: LH-16-10003 / LH-16-10004  
Planfeststellungsabschnitt C1  
Lageplan

SOL C1 PAE I Anlage L9.1 Schutzgut Forst


01a	18.07.2025	Planänderung I (Teilrücknahme)	Leist	Wittenberg	Trommler	Fütterer	
R00	22.12.2022	Version zur Prüfung durch TenneT	Leist	Wittenberg	Trommler	Riedl	
Rev	Datum	Inhalt / Art der Änderung	Erstellt	Geprüft ARGE	Freigebe ARGE	Freigabe VHT	
Vorhabenträger: <b>TenneT TSO GmbH</b> Bernecker Straße 70 95448 Bayreuth			<div> Festgestellt nach § 24 NABEG Bonn, den</div>				
Auftragnehmer: <b>ARGE SOL Umwelt Süd GbR</b> c/o Arcadis Germany GmbH Europaplatz 3 64293 Darmstadt			<div></div>				
<div>Der SuedOstLink (Vorhaben 5) wird durch EU-Mittel gefördert.  <b>Kofinanziert von der Fazilität „Connecting Europe“ der Europäischen Union.</b></div>							
Blatt-Nr.16 von 17			Maßstab:		1:5.000		
m:			Einheit:		m		
Dok. Titel			Objekt		Dok. Identnummer		
SOL C1 PAE I Anlage L9.1 Schutzgut Forst			14-Abschnitt C1 D00165		A060-TTG-001401-AT-029		

PLANÄNDERUNG I




Biotop- und Nutzungstypen mit Waldstatus (gemäß BayWaldG) (BNT-Kartierung Stand 2021)


BNT-Komplexe


 Komplexe mit hohem Waldanteil


Feldgehölze, Hecken, Gebüsche


 B111 - Gebüsche und Hecken, trocken und warmer Standorte


 B112 - Mesophiles Gebüsch, Hecken


 B113 - Sumpfgebüsche


 B114 - Auengebüsche


 B115 - Moorgebüsche


 B116 - Gebüsche und Hecken stickstoffreicher, ruderaler Standorte


 B12 - Gebüsche und Hecken mit überwiegend gebietsfremden Arten


 B13 - Stark verbuschte Grünlandbrachen (Verbuschung > 50 %) und initiales Gebüschstadium


 B141 - Schnitthecken mit überwiegend einheimischen, standortgerechten Arten


 B142 - Schnitthecken mit überwiegend fremdländischen Arten


 B211 - Feldgehölze mit überwiegend einheimischen, standortgerechten Arten, jung


 B212 - Feldgehölze mit überwiegend einheimischen, standortgerechten Arten, mittelalt


 B213 - Feldgehölze mit überwiegend einheimischen, standortgerechten Arten,alt


 B221 - Feldgehölze mit überwiegend gebietsfremden Arten, jung


 B222 - Feldgehölze mit überwiegend gebietsfremden Arten, mittel alt


 B311 - Einzelbäume, Baumreihen, Baumgruppen mit überwiegend einheimischen, standortgerechten Arten, jung


 B312 - Einzelbäume, Baumreihen, Baumgruppen mit überwiegend einheimischen, standortgerechten Arten, mittel alt


 B313 - Einzelbäume, Baumreihen, Baumgruppen mit überwiegend einheimischen, standortgerechten Arten, alt


 B321 - Einzelbäume, Baumreihen, Baumgruppen mit überwiegend gebietsfremden Arten, jungt


 B322 - Einzelbäume, Baumreihen, Baumgruppen mit überwiegend gebietsfremden Arten, mittel alt


 B323 - Einzelbäume, Baumreihen, Baumgruppen mit überwiegend gebietsfremden Arten, alt

 B332 - Kopfbäume und Kopfbaumreihen, mittel alt


 B431 - Streuobstbestände im Komplex mit intensiv bis extensiv genutztem Grünland, jung

 B432 - Streuobstbestände im Komplex mit intensiv bis extensiv genutztem Grünland, jung


 B52 - Baumschulen, Obstplantagen und -kulturen


 B54 - Gehölzplantagen, brachgefallen


Laub(misch)wälder


 L122 - Eichenwälder trockener Standorte, mittel alt


 L123 - Eichenwälder trockener Standorte, alt


 L231 - Buchenwälder basenarmer Standorte, jung


 L232 - Buchenwälder basenarmer Standorte, mittel alt


 L233 - Buchenwälder basenarmer Standorte, alt


 L323 - Buchenwälder basenarmer Standorte, alt


 L412 - Birken-Moorwälder, mittel alt


 L431 - Sumpfwälder, jung


 L432 - Sumpfwälder, mittel alt


 L511 - Quellrinnen, Bach- und Flussauenwälder, jung


 L512 - Quellrinnen, Bach- und Flussauenwälder, mittel alt


 L513 - Quellrinnen, Bach- und Flussauenwälder, alt


 L521 - Weichholzauenwälder, junge bis mittel alt


 L522 - Weichholzauenwälder, alt


 L541 - Sonstige gewässerbegleitende Wälder, jung


 L542 - Sonstige gewässerbegleitende Wälder, mittel alt


 L61 - Sonstige standortgerechte Laub(misch)wälder, jung


 L62 - Sonstige standortgerechte Laub(misch)wälder, mittel alt


 L63 - Sonstige standortgerechte Laub(misch)wälder, alt

 L711 - Nicht standortgerechte Laub(misch)wälder einheimischer Baumarten, jung


 L712 - Nicht standortgerechte Laub(misch)wälder einheimischer Baumarten, mittel alt


 L713 - Nicht standortgerechte Laub(misch)wälder einheimischer Baumarten, alt


 L722 - Nicht standortgerechte Laub(misch)wälder gebietsfremder Baumarten, mittel alt


 L723 - Nicht standortgerechte Laub(misch)wälder gebietsfremder Baumarten, alt


Nadel(misch)wälder


 N512 - Fichten-Moorwälder, mittel alt


 N711 - Strukturarme Altersklassen-Nadelholzforste, jung

 N712 - Strukturarme Altersklassen-Nadelholzforste, mittel alt


 N713 - Strukturarme Altersklassen-Nadelholzforste, alt


 N721 - Strukturreiche Nadelholzforste,


 N722 - Strukturreiche Nadelholzforste, mittel alt


 N723 -Strukturreiche Nadelholzforste, alt


Sonstige BNT im Waldstatus


 A11 - Intensiv bewirtschafte Äcker ohne oder mit stark verarmter Segetalvegetation


 K11 - Mäßig artenreiche Säume und Staudenfluren, trocken und warmer Standorte

 K122 - Mäßig artenreiche Säume und Staudenfluren, frischer bis mäßig trockener Standorte

 K123 - Mäßig artenreiche Säume und Staudenfluren, feuchter bis nasser Standorte


 M422 - Kalkarme Flach- und Quellmoore, weitgehend intakt


 O111 - Natürliche und naturnahe Felsen - ohne Felsspaltenvegetation


 O21 - Natürliche und naturnahe Block- und Schutthalden (Silikat-, Kalk- und Mergelgestein)


 S132 - Eutrophe Stillgewässer, bedingt naturnah

Waldmäntel, Vorwälder


 W11 - Waldmäntel, trocken-warmer

 W12 - Waldmäntel, frischer bis mäßig trockener Standorte


 W21 - Vorwälder auf natürlich entwickelten Böden


 W22 - Vorwälder auf urban-industriellen Standorten


Waldfunktion


 Bodenschutzwald (Art. 6/10)


 Erholung Stufe I und II (Art.6/

 Immissionen / Lärm und Klimaschutz lokal (Art.6)


 Klimaschutz regional (Art. 6)

 Sichtschutz (Art.6)

 Schutzwald für Lebensraum, Landschaftsbild und historisch wertvollen Waldbestand


 Sturmschutzwald (Art. 6/Art.10)

Waldinanspruchnahme

 dauerhafte Inanspruchnahme (Versiegelung, Schutzstreifen)

 temporäre Rodungsmaßnahmen

Vorhaben nach §21 NABEG


 Trassenachse

 Schutzstreifen

 Arbeitsflächen


 Linkboxen

Geschlossene Querung - Bauart


 Bohrpressung


 HDD

Untersuchungsraum


 500m links und rechts mit anlassbezogener Aufweitung

Zuwegungen

 temporär anzulegende Baustraßen


 Nutzung vorhandener Straßen (keine Eingriffsflächen)

Sonstiges

 Versickerungsflächen (keine Eingriffsflächen)

 Baubedingte Grundwasserabsenkung

Arbeitskilometrierung

 500 m

Verwaltungsgrenzen


 Gemeinde


 Landkreis

 Regierungsbezirke

 Bundesland

Nachrichtliche Darstellung

 Trassenachse des Abschnitt B

 Festgelegter Trassenkorridor (FTK) gem. §12 NABEG

 Blattsschnitte

Planänderung I


Änderung oder Ergänzung von Flächenobjekten



Unterlage : L9.1  
Blatt : 17

BBPIG Vorhaben 5, HGÜ-Verbindung Wolmirstedt - Isar  
BBPIG Vorhaben 5a, HGÜ-Verbindung Klein Rogahn - Isar  
Leitung-Nr.: LH-16-10003 / LH-16-10004  
Planfeststellungsabschnitt C1  
Lageplan

SOL C1 PAE I Anlage L9.1 Schutzgut Forst - Legende

R01a	18.07.2025	Planänderung I (Teilrücknahme)	M. Leist	M. Wittenberg	N. Trommler	M. Fütterer
R01	30.06.2025	Planänderung I	M. Leist	M. Wittenberg	N. Trommler	M. Fütterer
R00	22.12.2022	Erstellung	M. Leist	M. Wittenberg	N. Trommler	M. Riedl
Rev	Datum	Inhalt / Art der Änderung	Erstellt	Geprüft ARGE	Freigabe ARGE	Freigabe VHT
Vorhabenträger: <b>TenneT TSO GmbH</b> Bernecker Straße 70 95448 Bayreuth			<div>Festgestellt nach § 24 NABEG Bonn, den</div> <div>PLANÄNDERUNG I</div>			
Auftragnehmer: <b>ARGE SOL Umwelt Süd GbR</b> c/o Arcadis Germany GmbH Europaplatz 3 64293 Darmstadt						
<div>Der SuedOstLink (Vorhaben 5) wird durch EU-Mittel gefördert.  <b>Kofinanziert von der Fazilität „Connecting Europe“ der Europäischen Union.</b></div>						
Blatt-Nr.: 17 von 17		Maßstab:	1:5.000			
km:		Einheit:	m			
Dok. Titel SOL C1 PAE I Anlage L9.1 Schutzgut Forst		Objekt 14-Abschnitt C1	DCC D00165		Dok. Identnummer A060-TTG-001401-AT-029	

PLANÄNDERUNG I